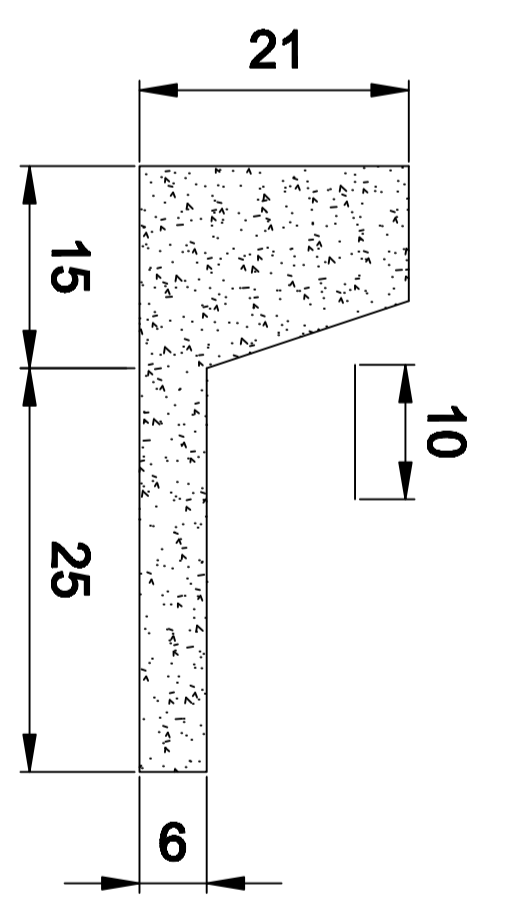
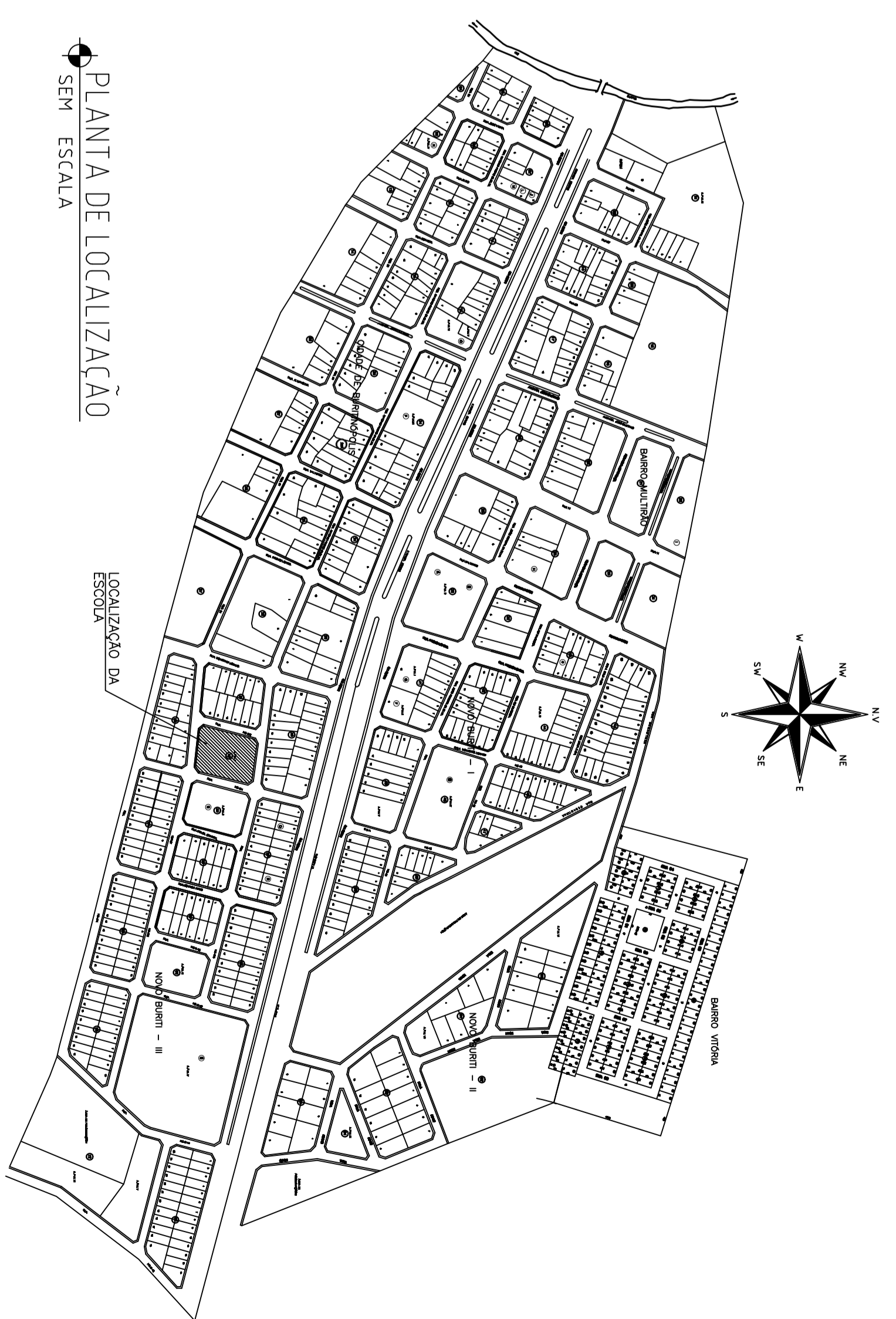
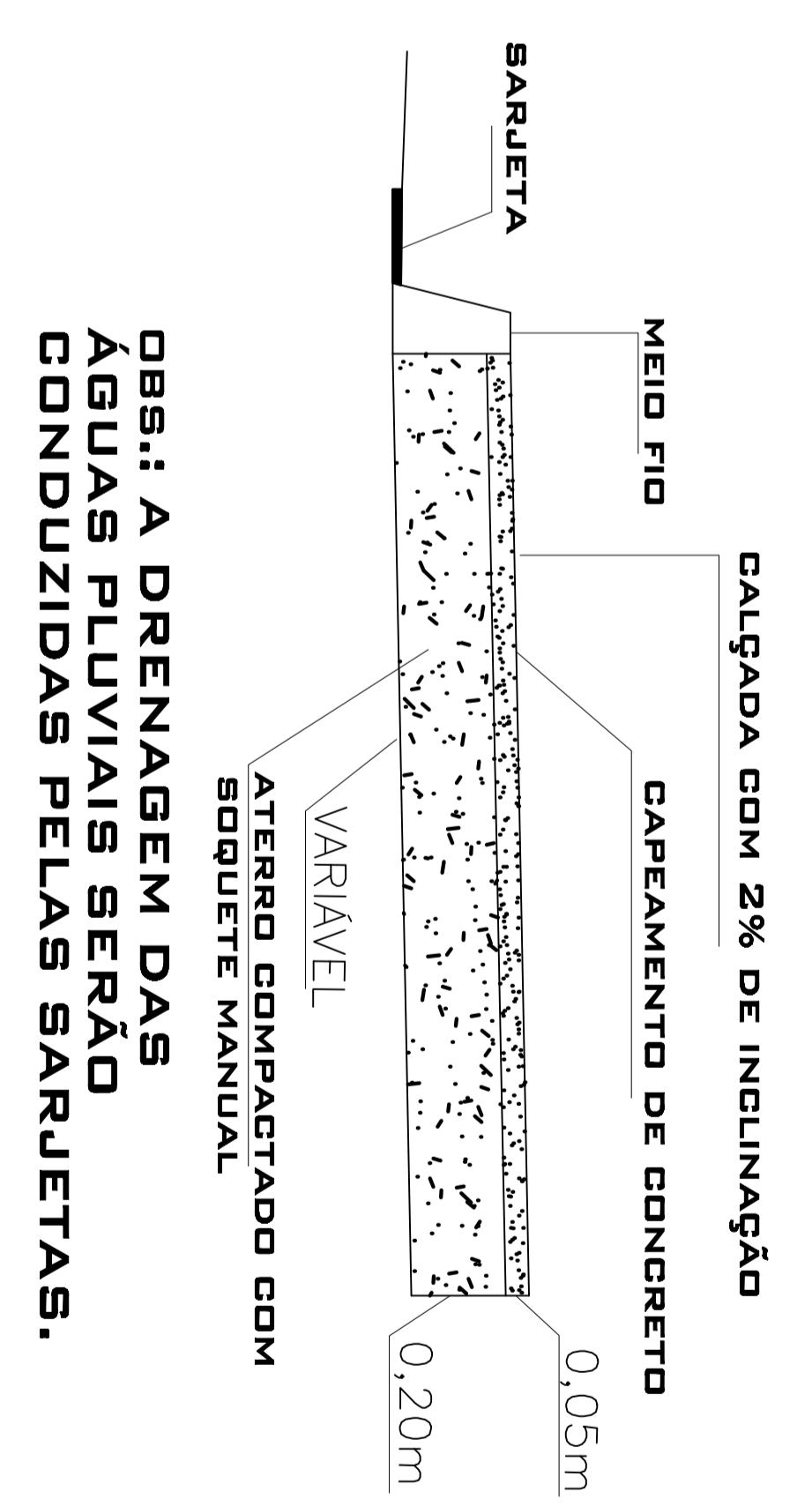


PLANTA BAIXA
 1:200



DETALHE DE MEIO - FIO E SARJETA FCK 15 MPa

SEÇÃO TRANSVERSAL DAS CALÇADAS



BURITINÓPOLIS - GOIÁS

CONTEÚDO: RUA ANTONIO PEDRO DA SILVA, QUADRA 55, Nº 361 - LOTEAMENTO BURTI III.
 PROPRIETÁRIO: PREFEITURA MUNICIPAL DE BURITINÓPOLIS.
 LOCAL DO PROJETO: LÍMION, AMARJO DE OLIVEIRA, CEARÁ SERRA-D'OR.
 ESCALA: 1:200

PROJETADO: PREFEITURA MUNICIPAL DE BURITINÓPOLIS - CNPJ: 24.868.200/0001-11
 EXECUTADO: PREFEITURA MUNICIPAL DE BURITINÓPOLIS - CNPJ: 24.868.200/0001-11
 DATA DE APROVAÇÃO: 15/04/2014
 FOLHA: _____ DE _____

PROJETO DE ARQUITETURA
 CALÇADA E MEIO FIO
 PLANTA BAIXA E PLANTA DE SITUAÇÃO
 INSCRIÇÃO: 0101
 CREA: 0101
 CREA/GOIÁS: 0101

| | | |
|----------------|-----------------------------------|---------|
| QUADRO DE ÁGUA | PROJETO DE ARQUITETURA | DESENHO |
| BRECHAS 4x4 | CALÇADA E MEIO FIO | PROJETO |
| 14x14 1/4 | PLANTA BAIXA E PLANTA DE SITUAÇÃO | 0101 |
| | INSCRIÇÃO | 0101 |
| | CREA | 0101 |
| | CREA/GOIÁS | 0101 |